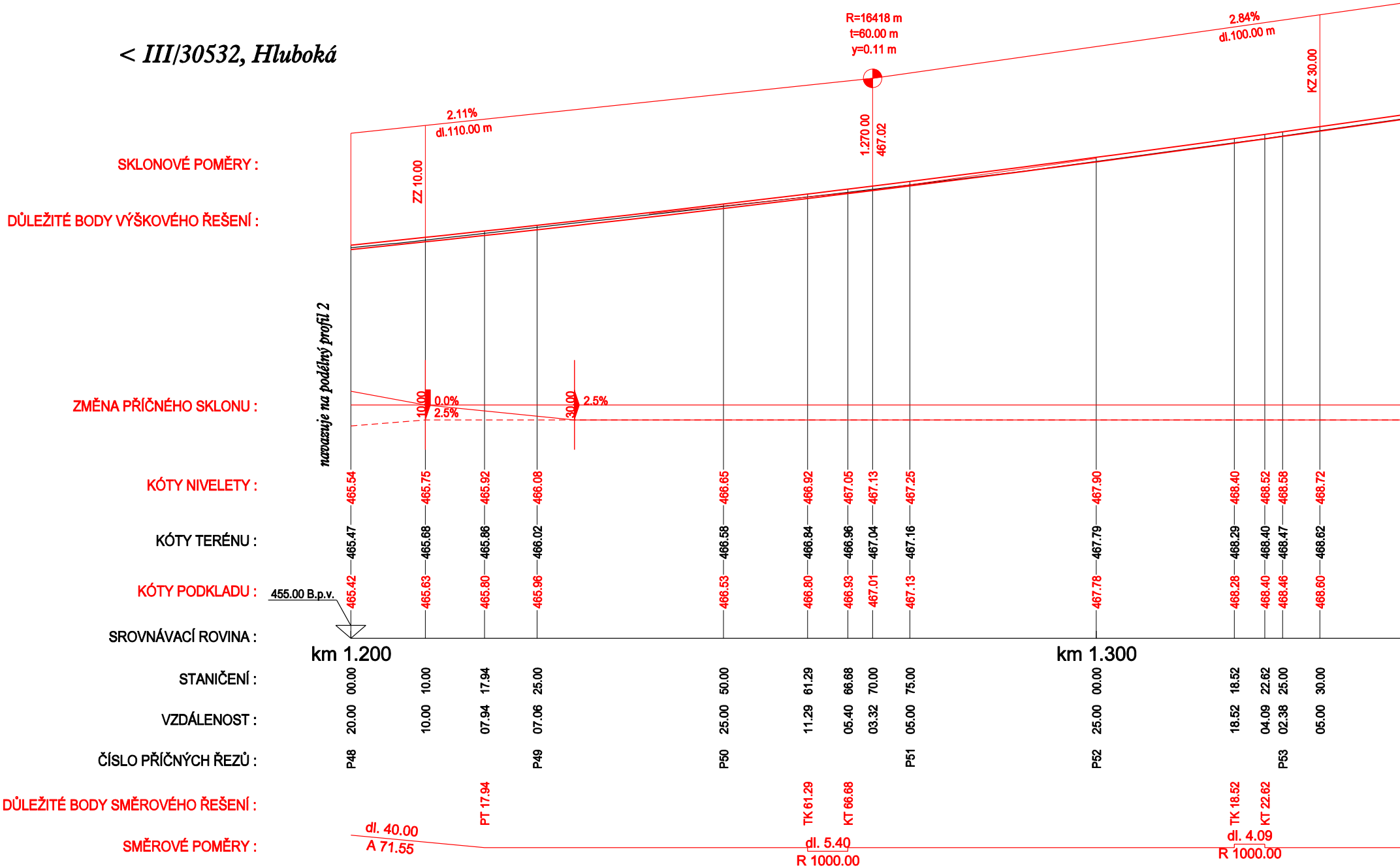
< III/30532, Hluboká
navazuje na podélný profil 2
R=16418 m
t=60.00 m
y=0.11 m
2.11%
dl.110.00 m
2.84%
dl.100.00 m
ZZ 10.00
1.270.00
467.02
KZ 30.00
SKLONOVÉ POMĚRY :
DŮLEŽITÉ BODY VÝŠKOVÉHO ŘEŠENÍ :
ZMĚNA PŘÍČNÉHO SKLONU :
10.00
0.0%
2.5%
30.00
2.5%
KÓTY NIVELETY :
465.54
465.75
465.92
466.08
466.65
466.92
467.05
467.13
467.25
467.90
468.40
468.52
468.58
468.72
KÓTY TERÉNU :
465.47
465.68
465.86
466.02
466.58
466.84
466.96
467.04
467.16
467.79
468.29
468.40
468.47
468.62
KÓTY PODKLADU :
455.00 B.p.v.
465.42
465.63
465.80
465.96
466.53
466.80
466.93
467.01
467.13
467.78
468.28
468.40
468.46
468.60
SROVNÁVACÍ ROVINA :
km 1.200
km 1.300
STANIČENÍ :
00.00
10.00
17.94
25.00
50.00
61.29
66.68
70.00
75.00
00.00
18.52
22.62
25.00
30.00
VZDÁLENOST :
20.00
10.00
07.94
07.06
25.00
11.29
05.40
03.32
05.00
25.00
18.52
04.09
02.38
05.00
ČÍSLO PŘÍČNÝCH ŘEZŮ :
P48
P49
P50
P51
P52
P53
DŮLEŽITÉ BODY SMĚROVÉHO ŘEŠENÍ :
PT 17.94
TK 61.29
KT 66.68
TK 18.52
KT 22.62
SMĚROVÉ POMĚRY :
dl. 40.00
A 71.55
dl. 5.40
R 1000.00
dl. 4.09
R 1000.00

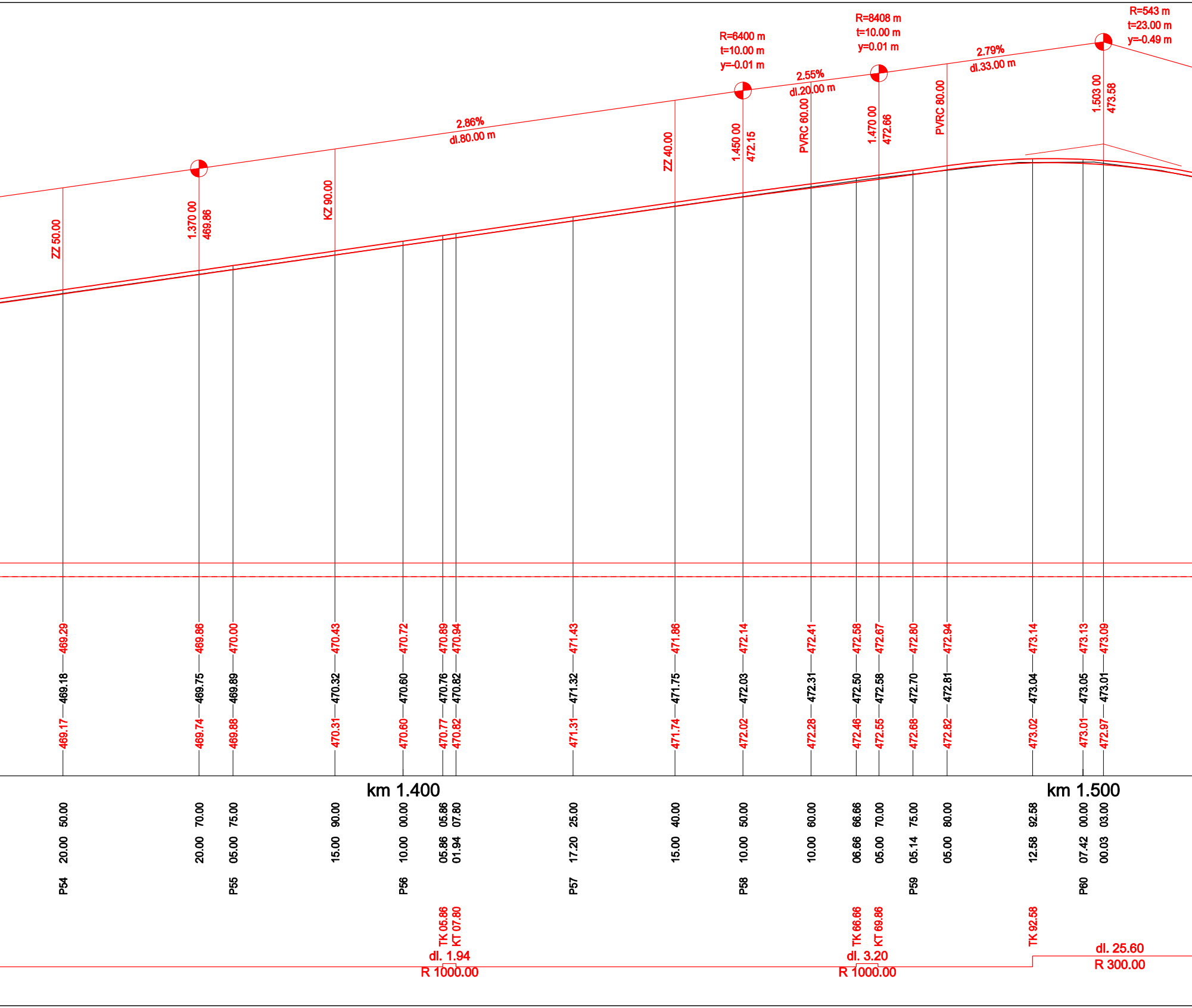
R=6400 m
t=10.00 m
y=-0.01 m
R=8408 m
t=10.00 m
y=0.01 m
R=543 m
t=23.00 m
y=-0.49 m
2.86%
dl.80.00 m
2.55%
dl.20.00 m
2.79%
dl.33.00 m
ZZ 50.00
1.370 00
469.86
KZ 90.00
ZZ 40.00
1.450 00
472.15
PVRC 60.00
1.470 00
472.66
PVRC 80.00
1.503 00
473.58
469.29
469.86
470.00
470.43
470.72
470.89
470.94
471.43
471.86
472.14
472.41
472.58
472.67
472.80
472.94
473.14
473.13
473.09
469.18
469.75
469.89
470.32
470.60
470.76
470.82
471.32
471.75
472.03
472.31
472.50
472.58
472.70
472.81
473.04
473.05
473.01
469.17
469.74
469.88
470.31
470.60
470.77
470.82
471.31
471.74
472.02
472.28
472.46
472.55
472.68
472.82
473.02
473.01
472.97
km 1.400
km 1.500
50.00
70.00
75.00
90.00
00.00
05.86
07.80
25.00
40.00
50.00
60.00
66.66
70.00
75.00
80.00
92.58
00.00
03.00
20.00
20.00
05.00
15.00
10.00
05.86
01.94
17.20
15.00
10.00
10.00
06.66
05.00
05.14
05.00
12.58
07.42
00.03
P54
P55
P56
P57
P58
P59
P60
TK 05.86
KT 07.80
dl. 1.94
R 1000.00
TK 66.66
KT 69.86
dl. 3.20
R 1000.00
TK 92.58
dl. 25.60
R 300.00

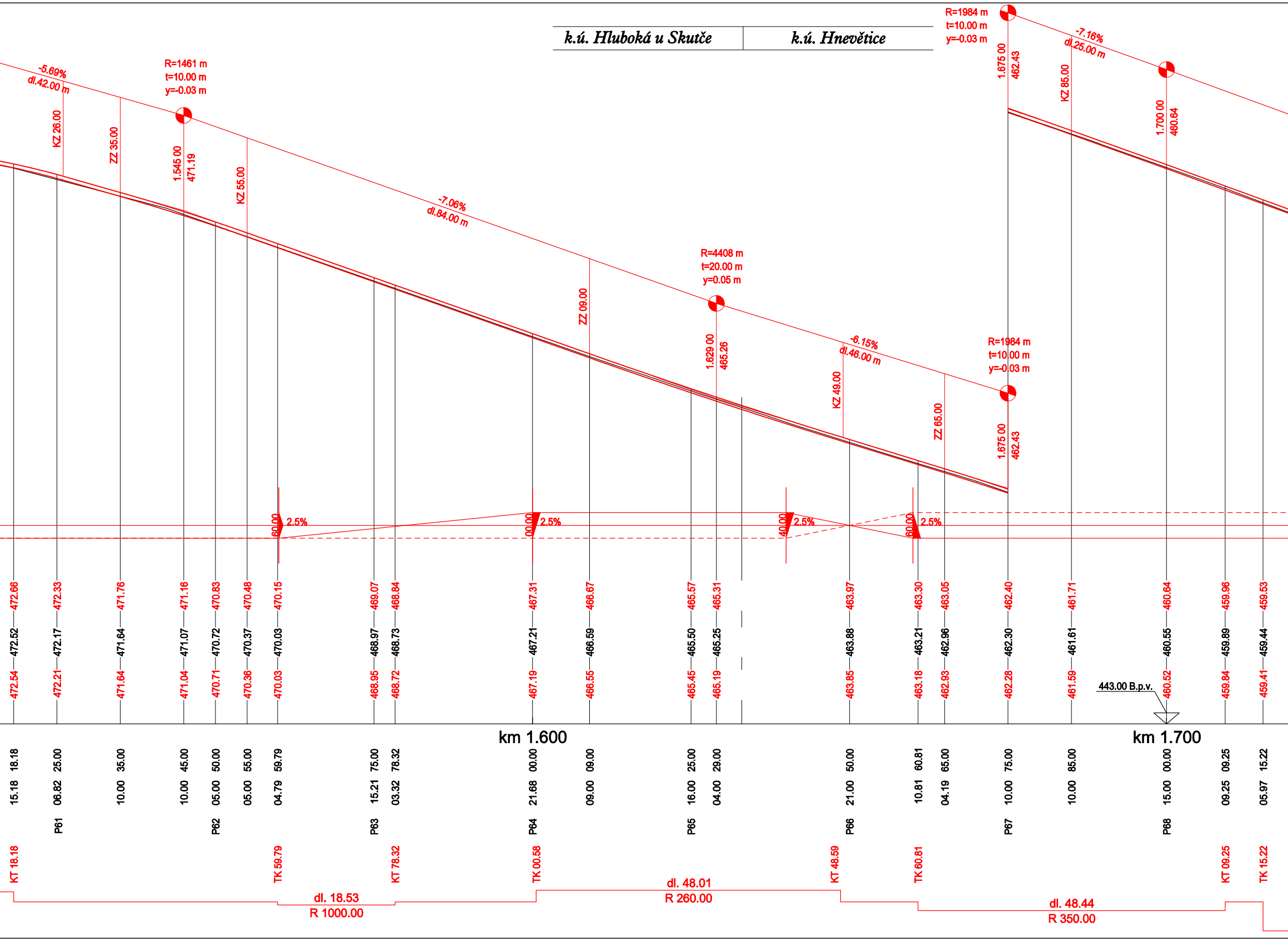
k.ú. Hluboká u Skutče
k.ú. Hnevětice
-5.69%
dl.42.00 m
R=1461 m
t=10.00 m
y=-0.03 m
KZ 26.00
ZZ 35.00
1.545.00
471.19
KZ 55.00
-7.06%
dl.84.00 m
ZZ 09.00
R=4408 m
t=20.00 m
y=0.05 m
1.629.00
465.26
-6.15%
dl.46.00 m
KZ 49.00
ZZ 65.00
R=1984 m
t=10.00 m
y=-0.03 m
1.675.00
462.43
R=1984 m
t=10.00 m
y=-0.03 m
1.675.00
462.43
-7.16%
dl.25.00 m
KZ 85.00
1.700.00
460.64
60.00
2.5%
00.00
2.5%
40.00
2.5%
60.00
2.5%
472.66
472.33
471.76
471.16
470.83
470.48
470.15
469.07
468.84
467.31
466.67
465.57
465.31
463.97
463.30
463.05
462.40
461.71
460.64
459.96
459.53
472.52
472.17
471.64
471.07
470.72
470.37
470.03
468.97
468.73
467.21
466.59
465.50
465.25
463.88
463.21
462.96
462.30
461.61
460.55
459.89
459.44
472.54
472.21
471.64
471.04
470.71
470.36
470.03
468.95
468.72
467.19
466.55
465.45
465.19
463.85
463.18
462.93
462.28
461.59
460.52
459.84
459.41
443.00 B.p.v.
km 1.600
km 1.700
18.18
25.00
35.00
45.00
50.00
55.00
59.79
75.00
78.32
00.00
09.00
25.00
29.00
50.00
60.81
65.00
75.00
85.00
00.00
09.25
15.22
15.18
06.82
10.00
10.00
05.00
05.00
04.79
15.21
03.32
21.68
09.00
16.00
04.00
21.00
10.81
04.19
10.00
10.00
15.00
09.25
05.97
P61
P62
P63
P64
P65
P66
P67
P68
KT 18.18
TK 59.79
KT 78.32
TK 00.58
KT 48.59
TK 60.81
KT 09.25
TK 15.22
dl. 18.53
R 1000.00
dl. 48.01
R 260.00
dl. 48.44
R 350.00

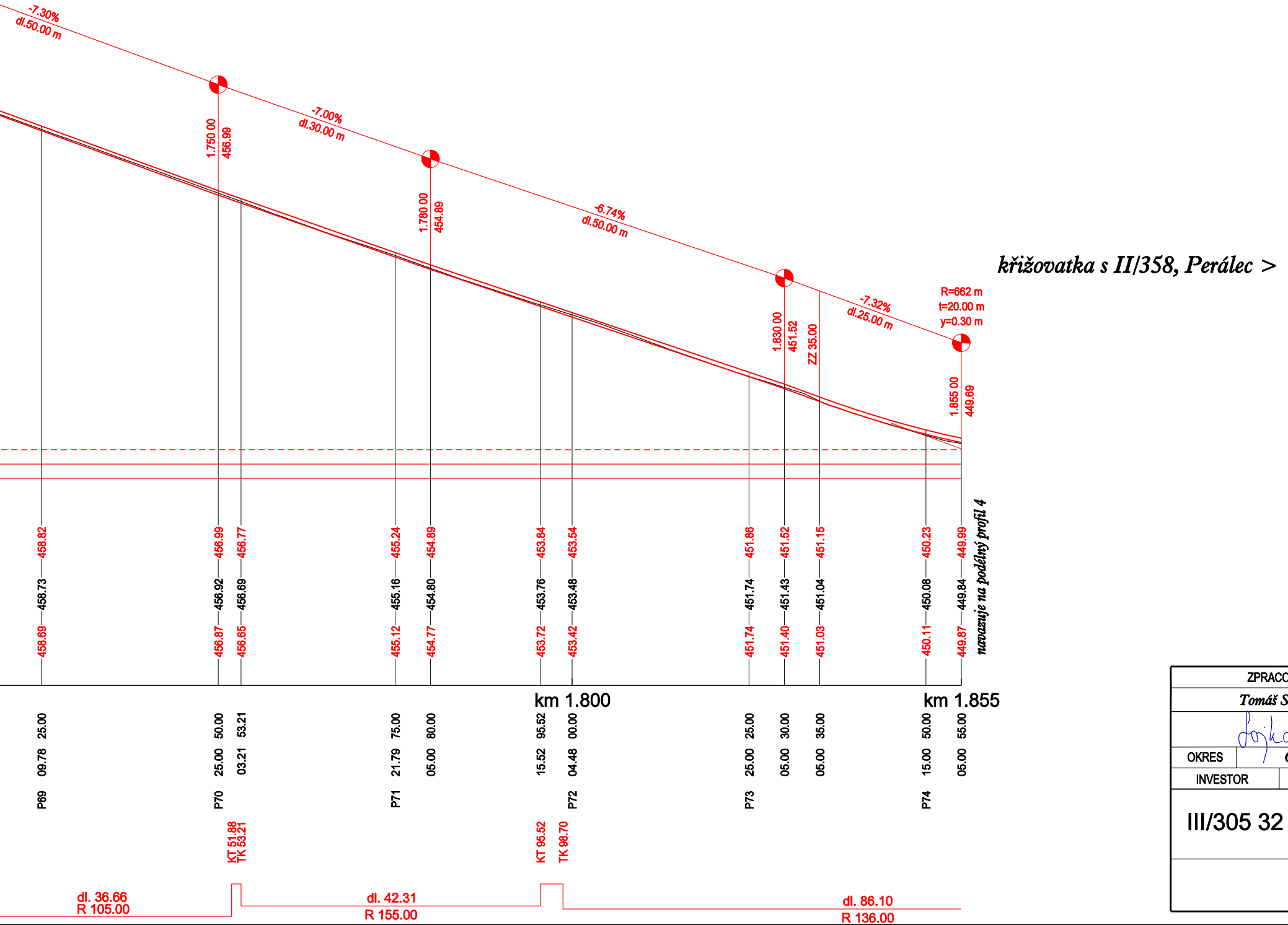
-7.30%
dl.50.00 m
1.750 00
456.99
-7.00%
dl.30.00 m
1.780 00
454.89
-6.74%
dl.50.00 m
1.830 00
451.52
ZZ 35.00
-7.32%
dl.25.00 m
R=662 m
t=20.00 m
y=0.30 m
1.855 00
449.69
křižovatka s II/358, Perálec >
navazuje na podélný profil 4
458.82
456.99
456.77
455.24
454.89
453.84
453.54
451.86
451.52
451.15
450.23
449.99
458.73
456.92
456.69
455.16
454.80
453.76
453.48
451.74
451.43
451.04
450.08
449.84
458.69
456.87
456.65
455.12
454.77
453.72
453.42
451.74
451.40
451.03
450.11
449.87
km 1.800
km 1.855
25.00
50.00
53.21
75.00
80.00
95.52
00.00
25.00
30.00
35.00
50.00
55.00
09.78
25.00
03.21
21.79
05.00
15.52
04.48
25.00
05.00
05.00
15.00
05.00
P69
P70
P71
P72
P73
P74
KT 51.88
TK 53.21
KT 95.52
TK 98.70
dl. 36.66
R 105.00
dl. 42.31
R 155.00
dl. 86.10
R 136.00

ZPRACOVAL	ZODPOVĚDNÝ PROJEKTANT
Tomáš Sojka	*Ing. Jiří Šejnoha*
Sojka	

OKRES *Chrudim* KAT. ÚZ. *Hluboká, Hnevětice, Perálec*

INVESTOR *Pardubický kraj - SÚS Pardubického kraje*

INDESING s.r.o.
Jezbořice 110
PSČ 53002
email : indesing@email.cz
mobil : 777886889
IČO 268 76 035

III/305 32 Hluboká – křiž. II/358 Perálec

PODÉLNÝ PROFIL 3

DRUH PROJEKTU	*PDPS*
FORMÁT	*8 A4*
DATUM	*červen 2025*
ČÍSLO ZAKÁZKY	*202504*
MĚŘÍTKO	Č. PŘÍLOHY
1:500/ 1:100	D.1.2.4